






LEGENDA:


 - krawężnik betonowy 15x30cm


 - krawężnik najazdowy 15x22cm


 - obrzeże betonowe 8x30cm

 - opornik betonowy 12x25cm

 - bariera ochronna U12A

 - nawierzchnia chodnika z kostki betonowej gr. 6cm

 - nawierzchnia zjazdów z kostki betonowej gr. 8cm

 - humusowanie wraz z obsianiem trawa

INWESTOR:	Powiatowy zarząd dróg w Grudziądzu			
OBIEKT:	Budowa drogi dla pieszych w miejscowości Wielki Wełcz w ciągu drogi powiatowej na 1350C granica województwa - Wielki Wełcz - Białochowo			
LOKALIZACJA:	dz. nr 377/1 obręb Wielki Wełcz			
NAZWA RYSUNKU: PROJEKT ZAGOSPODAROWANIA TERNU				
SKALA: 1:500		BRANŻA: Budowlana		
FUNKCJA:	AUTOR:	NR UPRAWNIEN	SPECIALNOŚĆ	PODPIS
Projektant	mgr inż. Marcin Słupski	KUP/0162/PBD/16	drogowa	
FAZA:	Projekt budowlany (PB)			NR ARKUSZA:
	DATA: 07.2024			